

(фамилия, имя, отчество (последнее – при наличии), должность должностного лица (должностных лиц), проводившего(их) проверку; в случае привлечения к участию в проверке экспертов, экспертных организаций указываются фамилии, имена, отчества (последнее – при наличии), должности экспертов и/или наименования экспертных организаций с указанием реквизитов свидетельства об аккредитации и наименование органа по аккредитации, выдавшего свидетельство)

При проведении проверки присутствовали: Р. [REDACTED] П.М. - специалист администрации сельского поселения Воротнее м. р. Сергиевский Самарской области

(фамилия, имя, отчество (последнее – при наличии), должность руководителя, иного должностного лица (должностных лиц) или уполномоченного представителя юридического лица, уполномоченного представителя индивидуального предпринимателя, физического лица, уполномоченного представителя физического лица, уполномоченного представителя саморегулируемой организации (в случае проведения проверки члена саморегулируемой организации), присутствовавших при проведении мероприятий по проверке)

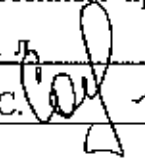
В ходе проведения плановой выездной проверки использования земельного участка по адресу: Самарская область, Сергиевский район, [REDACTED] установлено: согласно выписке из Единого государственного реестра недвижимости об основных характеристиках и зарегистрированных правах на объект недвижимости установлено: сведения на данный участок отсутствуют. Согласно сведениям, полученным из государственного фонда данных, предоставленных межмуниципальным отделом по Сергиевскому, Исаклинскому районам Управления Федеральной службы государственной регистрации, кадастра и картографии по Самарской области, сведения на данный участок отсутствуют.

Также известно, что гр. [REDACTED] на момент проверки ведет кадастровые работы по данному адресу в ООО «Единое окно».

О проведении плановой проверки гражданин К. [REDACTED] уведомлен, уведомление вручено специалистом сельского поселения Воротнее, о чем свидетельствует подпись в уведомлении о вручении (Уведомление №317/2 от 09.03.2017г.).

По итогам проверки принято решение: Выдать гр. [REDACTED] предписание об устранении нарушения пользования земельным участком, а именно оформить документы на земельный участок не позднее срока, указанного в вынесенном предписании.

Прилагаемые к акту документы: фототаблица на 1 л.

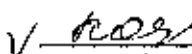
Подписи лиц, проводивших проверку: Самохвалова Т.С. 

С актом проверки ознакомлен(а), копию акта со всеми приложениями получил(а):

[REDACTED]

(фамилия, имя, отчество (последнее – при наличии), должность руководителя, иного должностного лица или уполномоченного представителя юридического лица, индивидуального предпринимателя, его уполномоченного представителя, физического лица, его уполномоченного представителя)

✓ "03" 04 2017 г.

✓ 
(подпись)

Пометка об отказе ознакомления с актом проверки:

(подпись уполномоченного должностного лица (лиц), проводившего проверку)

**КОМИТЕТ ПО УПРАВЛЕНИЮ МУНИЦИПАЛЬНЫМ ИМУЩЕСТВОМ
МУНИЦИПАЛЬНОГО РАЙОНА СЕРГИЕВСКИЙ**

(наименование органа местного самоуправления или уполномоченного им органа,
осуществляющего муниципальный земельный контроль)

МУНИЦИПАЛЬНЫЙ ЗЕМЕЛЬНЫЙ КОНТРОЛЬ

ФОТОТАБЛИЦА


приложение к акту проверки соблюдения земельного законодательства
от " 16 " марта 2017 г. № 78-ф

Самохвалова Татьяна Сергеевна – ведущий специалист отдела земельных отношений Комитета по
управлению муниципальным имуществом м. р. Сергиевский

(Ф.И.О. должностного лица, наименование юридического лица, Ф.И.О. гражданина)

Самарская область, Сергиевский район, с. [REDACTED]

Фото №1.



Ведущий специалист отдела земельных
отношений КУМИ м. р. Сергиевский



Т.С. Самохвалова